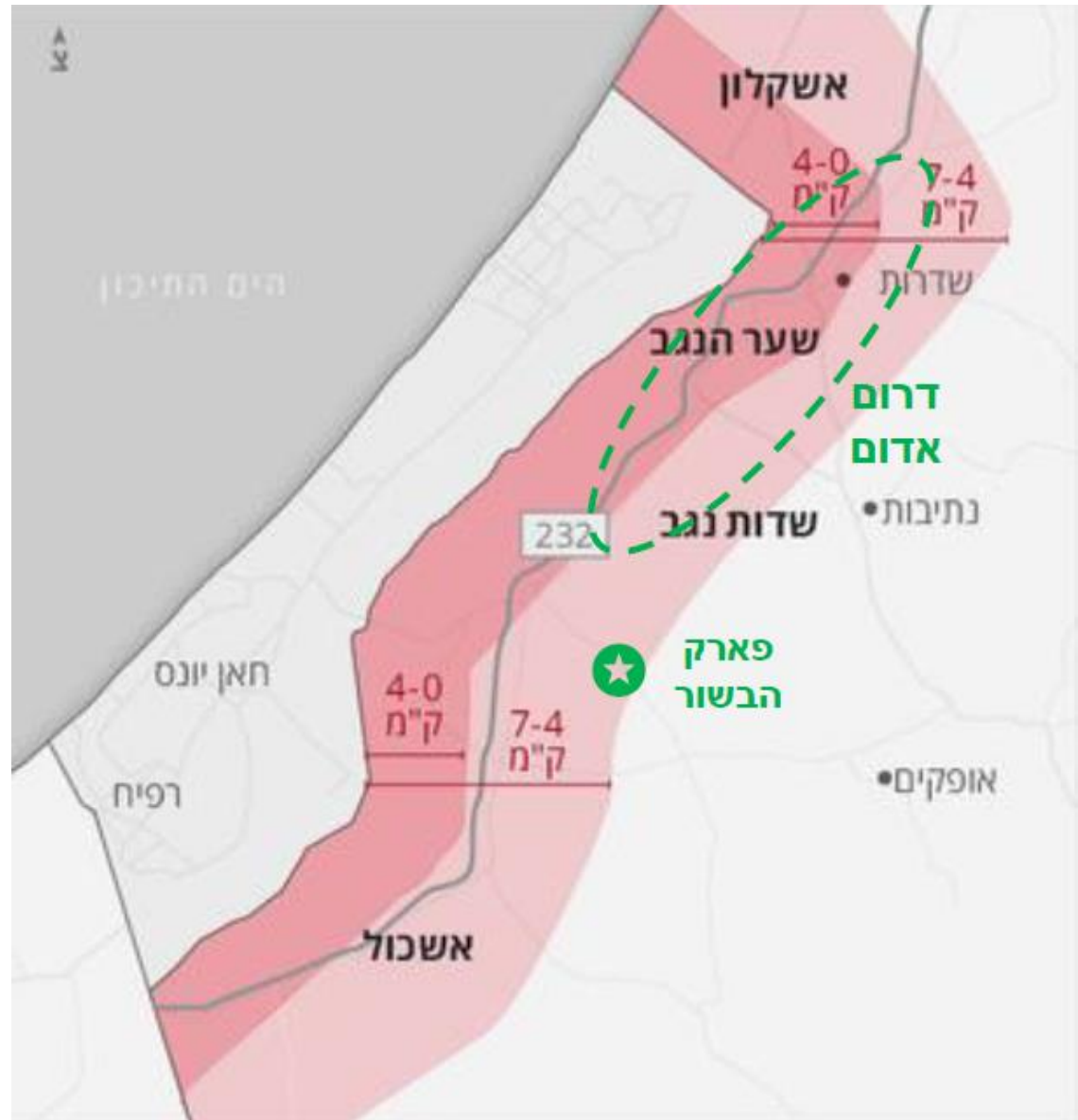


אתגרים בשיקום ושימור שטחים פתוחים בעוטף עזה

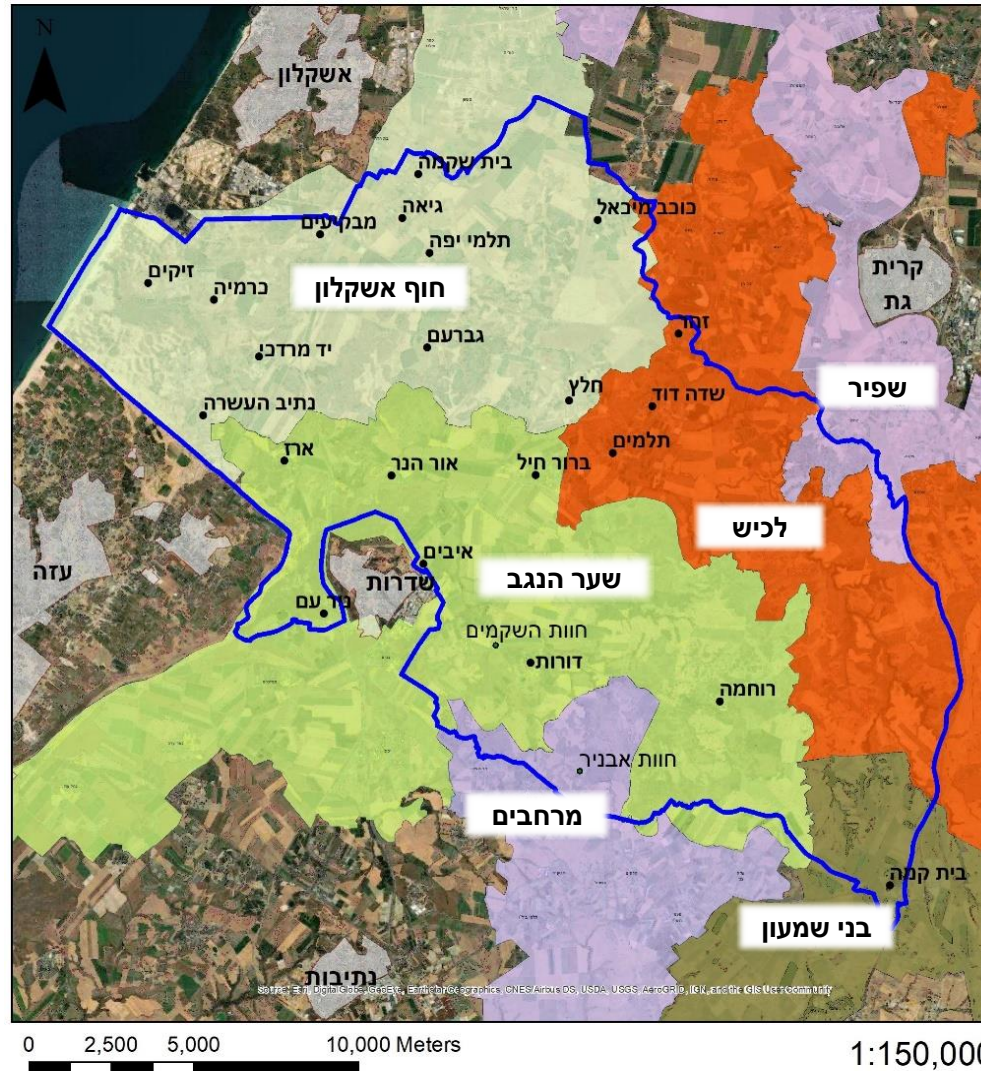
פורום שטחים פתוחים

13.2.24



רקע

שם הרשות	שטח	ישובים
מוא"ז שער הנגב	114,000 דונם	דורות, איבים, אור הנר, ארז, רוחמה, ניר עם, ברור חיל
מוא"ז חוף אשקלון	115,000 דונם	גברעם, תלמי יפה, גיאה, בית שיקמה, יד מרדכי, נתיב העשרה, זיקים, כרמיה, חלץ, כוכב מיכאל
מוא"ז לכיש	70,000 דונם	תלמים, שדה דוד, זוהר
מוא"ז בני שמעון	13,000 דונם	בית קמה
מוא"ז מרחבים	12,000 דונם	לא קיימים ישובים בתחום הפארק
מוא"ז שפיר	6,500 דונם	לא קיימים ישובים בתחום הפארק



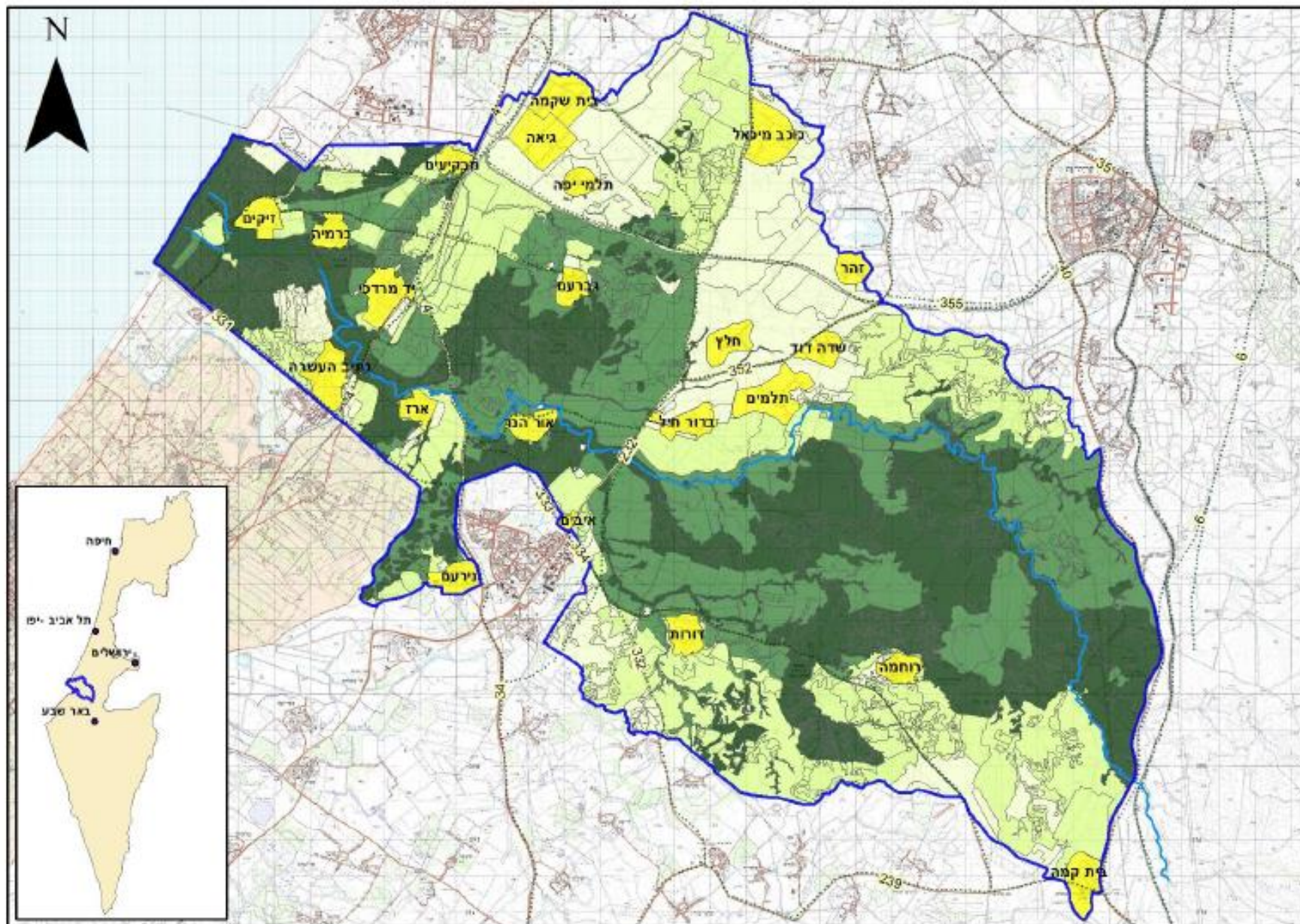
- פארק שקמה: כ- 330,000 דונם ו- 6 מועצות אזוריות.
- אוכלוסייה: כ-17,170 תושבים.
- 22 יישובים כפריים, מרביתם בחוף אשקלון ובשער הנגב. כ-52% קיבוצים וכ-48% מושבים.
- התכנית גובלת בשטחן של ארבע רשויות מקומיות: אשקלון, קרית - גת, שדרות ורהט.

רקע כללי

מרחב השקמה ממוקם ב"ספר המדבר", באזור המפגש בין אזור האקלים הים תיכוני לחבל הארץ המדברי.

המרחב מוגדר ע"י התוואי הטבעי של אגן הניקוז של נחל שקמה העובר ממזרח למערב.

מרחב זה משמש מסדרון אקולוגי ייחודי במינו בארץ, המחבר את ההר והים, ממורדות הרי יהודה דרך שפלת החוף הדרומית בואכה הים התיכון.



עדיין לא
יודעים איזה
שטחים נפגעו
ומה סוג
הפגיעה

המלחמה לא נגמרה

אי אפשר להכנס לרבים מהשטחים כדי לעשות
בדיקה יסודית של סוג הפגיעה

הפגיעה מתמשכת

מקשה על הערכת נזקים ויצירת תג מחיר לכל
פעולה שרוצים לעשות בהקשר של שיקום. עדיין
הכל הערכה


אין צוות "סביבה/קיימות" להטמעת חשיבה סביבתית באופן רוחבי



חקלאות



תיירות



פיתוח ותשתיות



אסטרטגיה



בינוי

חוסר סינכרון ותיאום של אנשי הסביבה

מכיוון שלא היה גורם מתכלל את נושא הסביבה והשטחים הפתוחים, כל אחד מהארגונים הגיש באופן עצמאי בקשות לתקציבים

אין סטנדרטיזציה בנוגע לאופן, רמה ושיקום השטחים

כל אחד עובד באופן עצמאי, ויש/היה המון חוסר תיאום, עבודה כפולה, כולם רוצים לרוץ ולהיות הראשונים שמשיגים משהו (אפילו אני הייתי בתקשורת עם הגנס ב-3 ערוצים שונים שלא ממש דיברו ביחד...)

ארגונים שיש להם פחות אוריינטציה אקולוגית, או ארגונים שונים שלא פועלים עפ"י אותם פרוטוקולים של שיקום, לא מתקשרים כדי להתייחס לסביבה באופן קוהרנטי ומשלים.

יש ארגונים שלא עובדים עם מינהלת תקומה, וזה מייצר פער בין הצורך ליכולת לבצע בשיתופי פעולה

המשרד להגנ"ס החל להכנס לפער כדי לנסות לסנכרן ולתאם בין הארגונים והפעילות

פתוח מול פיתוח

יש לבעלי
המקצוע
תחושת
דחיפות לפתח
באופן
אינטנסיבי

השטחים הפתוחים
נתפסים (שוב) כמשאב
זמין שצריך "למנף" (עבור
בינוי, אנרגיה, פיתוח
המרחב)

להראות שנותנים
ועושים לתושבים
ע"י בינוי ופיתוח

יש נסיונות
לקדם
מסלולים
עוקפי תכנון
לפיתוח כדי
להאיץ את
הצגת
התוצאות
בשטח

קשה יותר
לעצור
רעיונות
לפיתוח בשל
סיבות
סביבתיות
מאשר בימים
רגילים

דוגמא - פינוי פסולת הבניין במרחב

- נושא פסולת הבניין עלה כנקודה משמעותית וכואבת שעלולה להפוך להיות מפגע רציני מאוד במרחב
- יצא מכרז שנכתב בקפידה (ועבר את אישור כל גורמי המקצוע) לקבלן התקשרות לפינוי פסולת. לאחר בקשות ושאלות הקבלנים, שונה המכרז ככה שבמקום התקשרות של צד שלישי עם אתר הפסולת, הקבלן מתקשר איתו ישירות.
- לצערנו, לאחר התכתבות קשה מול משרד הבטחון בנושא, לא הצלחנו לשנות את המצב, כי זה היה דורש הוצאת מכרז חדש, וזה לא עמד בדרישות (הדרך הנכונה לעשות את זה היא להוציא 2 מכרזים נפרדים – אחד לקבלן ואחד לאתר הפסולת)
- עכשיו אנחנו נצטרך להתמודד עם אתגר הפיקוח לכל משאית ומשאית – ברמה האזורית ולא ברמה המועצתית (ראו ערך משטרת שדרות)



שאלות?



תודה רבה